



IKA Renards 2019

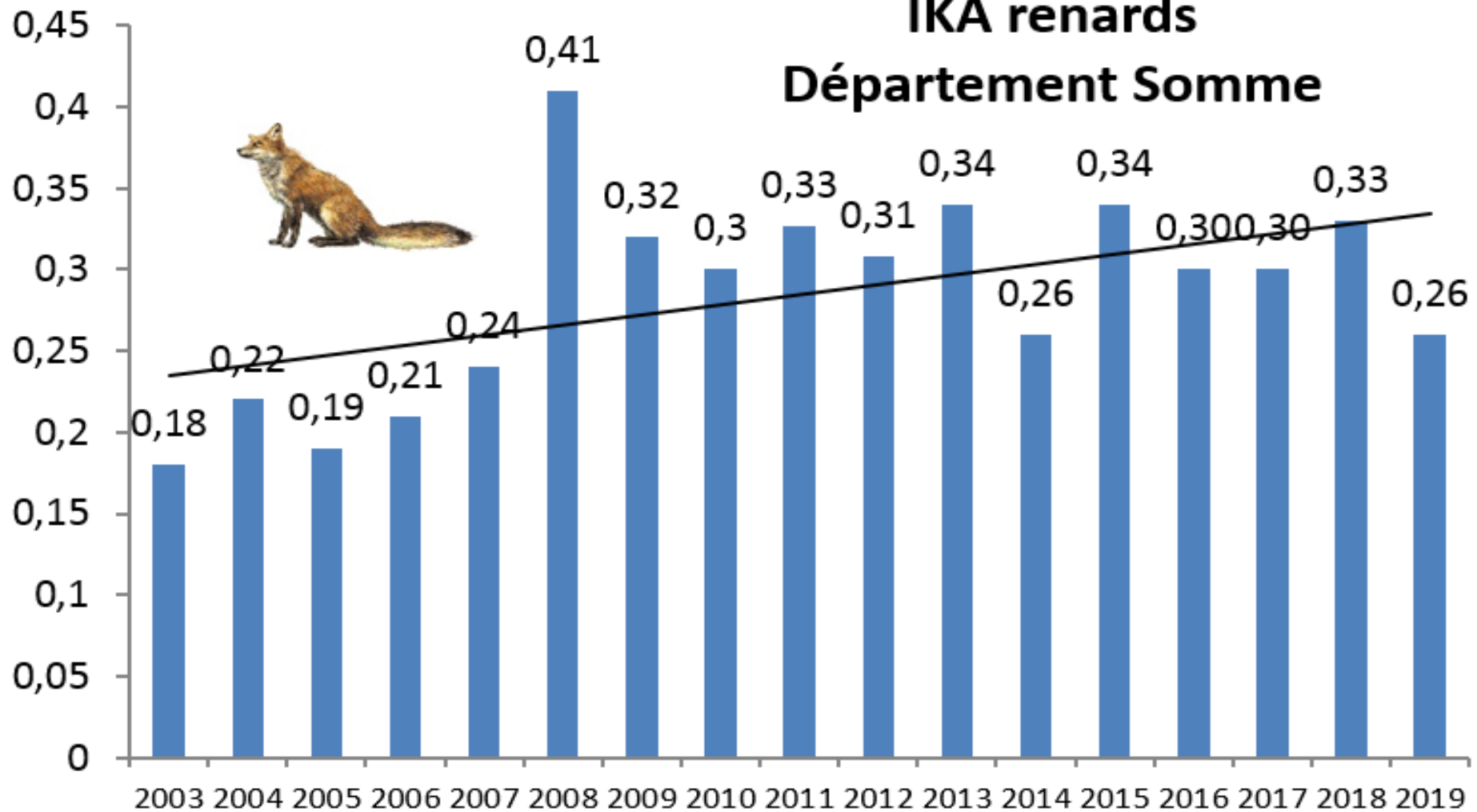


Richard BOUTEILLER

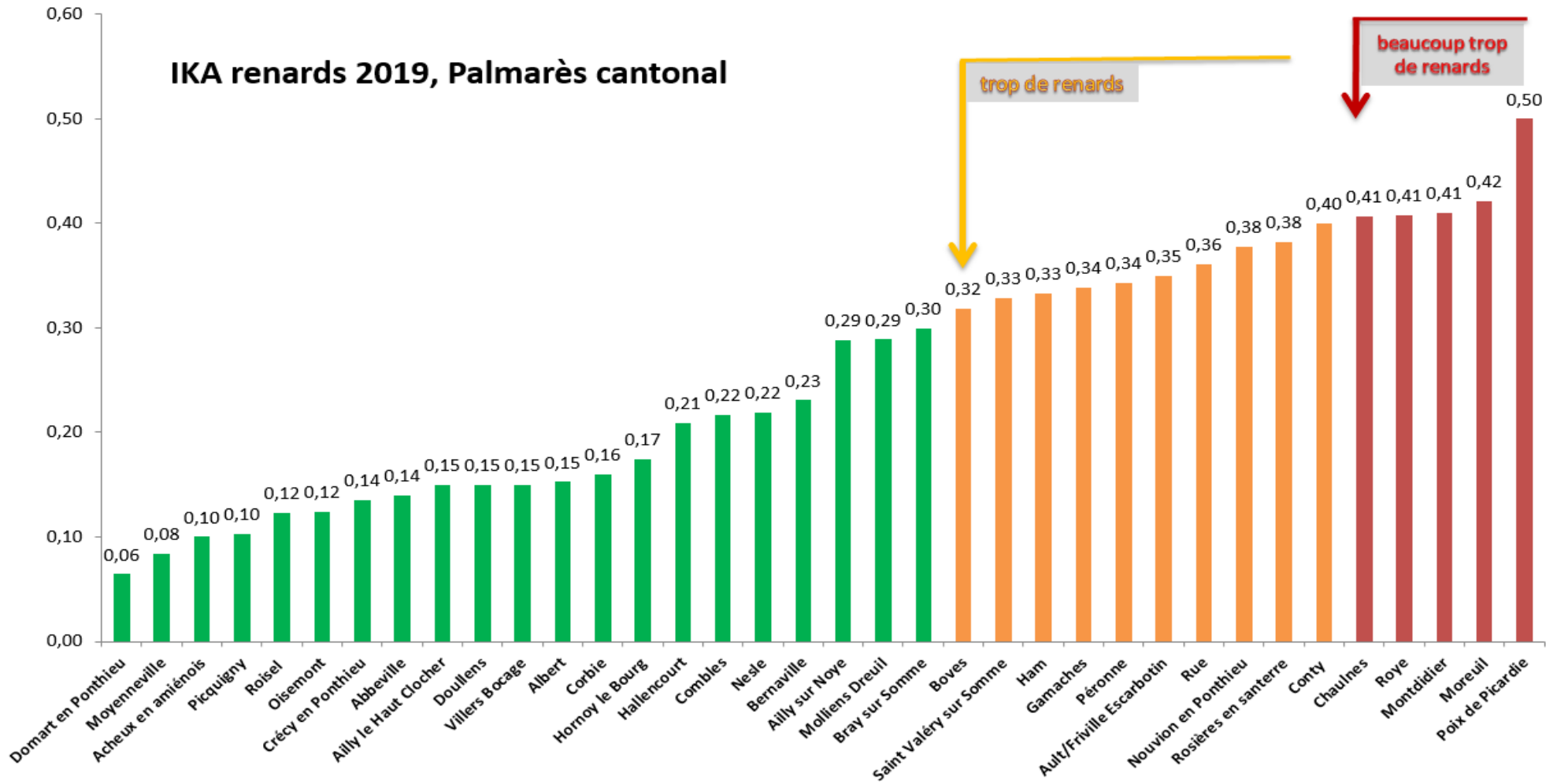
IKA RENARDS

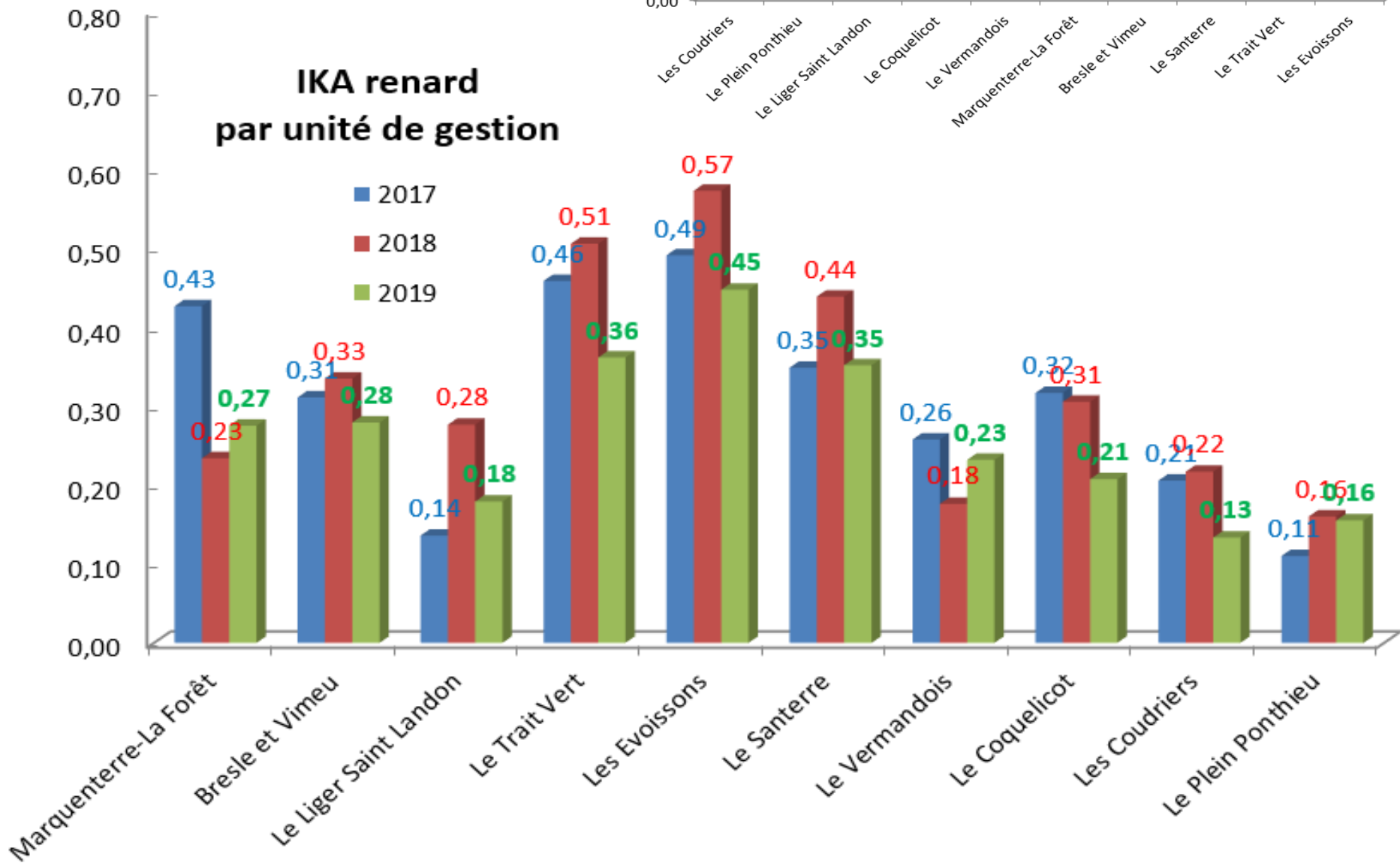
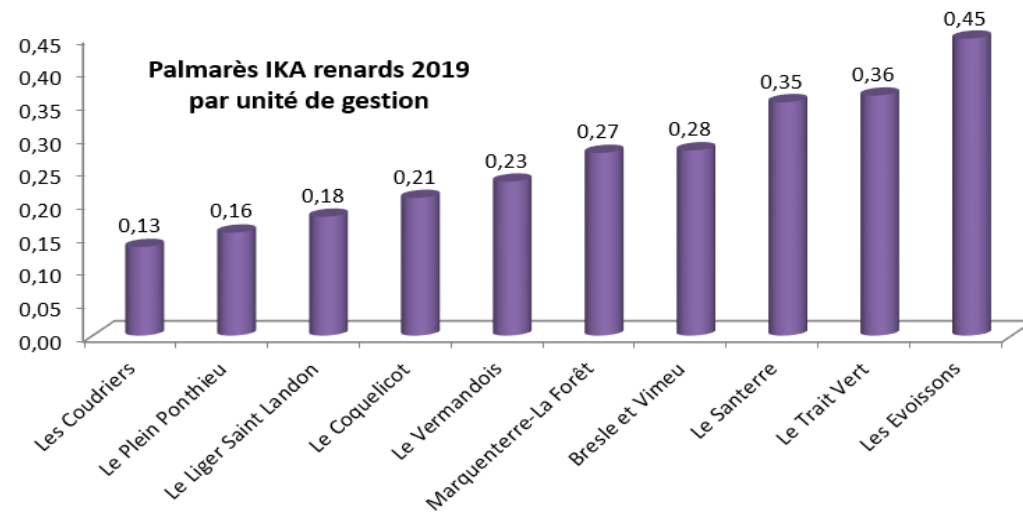
IKA	unité	Km	2010 renards			2011 renards			2012 renards			2013 renards			2014 renards			2015 renards			2016 renards			2017 renards			2018 renards			2019 renards		
			1er passage	2ème passage	ika moyen	1er passage	2ème passage	ika moyen	1er passage	2ème passage	ika moyen	1er passage	2ème passage	ika moyen	1er passage	2ème passage	ika moyen	1er passage	2ème passage	ika moyen	1er passage	2ème passage	ika moyen	1er passage	2ème passage	ika moyen	1er passage	2ème passage	ika moyen			
Abbeville	f	17,9	12	7	0,53	8	4	0,34	16	6	0,61	6	5	0,31	6	10	0,45	12	5	0,47	7	5	0,34	10	12	0,61	6	2	0,22	4	1	0,14
Acheux en amiénois	s	30	8	7	0,25	5	5	0,17	9	8	0,28	14	4	0,30	8	4	0,20	10	3	0,22	6	2	0,13	3	8	0,18	3	21	0,40	6	0	0,10
Ailly le Haut Clocher	nc	30	14	5	0,32	6	7	0,22	8	11	0,32	6	9	0,25	5	5	0,17	10	7	0,28	5	4	0,15	2	2	0,07	1	6	0,12	4	5	0,15
Ailly sur Noye	f	34,7	14	14	0,40	4	6	0,14	12	5	0,24	7	16	0,33	13	14	0,39	10	13	0,33	6	16	0,32	13	13	0,37	12	19	0,45	7	13	0,29
Albert	s	36	16	6	0,31	13	16	0,40	6	7	0,18	12	12	0,33	7	9	0,22	14	11	0,35	17	17	0,47	20	13	0,46	13	18	0,43	5	6	0,15
Ault/Frville Escarbotin	s	30	8	8	0,27	5	6	0,18	9	8	0,28	5	11	0,27	13	6	0,32	13	10	0,38	7	8	0,25	8	8	0,27	11	6	0,28	10	11	0,35
Bernaville	nc	39	10	11	0,33	20	13	0,52	12	11	0,36	10	5	0,19	3	3	0,08	13	12	0,32	6	1	0,09	4	4	0,10	6	3	0,12	10	8	0,23
Boves	f	48,7	5	5	0,10	14	10	0,25	9	9	0,18	6	14	0,21	7	11	0,18	14	17	0,32	15	19	0,35	25	31	0,57	26	11	0,38	18	13	0,32
Brag sur Somme	s	46,7	32	33	0,70	30	30	0,64	15	28	0,46	27	32	0,63	19	19	0,41	13	17	0,32	24	32	0,60	18	11	0,31	16	14	0,32	18	10	0,30
Chaulnes	s	29,5	10	8	0,31	12	12	0,41	14	12	0,44	17	17	0,58	9	10	0,32	27	24	0,86	19	6	0,42	9	9	0,31	15	8	0,39	10	14	0,41
Combes	s	39,2	17	5	0,28	12	5	0,22	8	11	0,24	16	16	0,41	11	17	0,36	9	8	0,22	10	7	0,22	8	8	0,20	9	10	0,24	7	10	0,22
Conty	s	48,7	19	13	0,33	25	16	0,42	13	14	0,28	34	34	0,70	18	12	0,31	9	10	0,20	17	18	0,36	23	21	0,45	19	19	0,39	17	22	0,40
Corbie	s	50	16	14	0,30	26	25	0,51	15	15	0,30	15	24	0,39	7	12	0,19	8	10	0,18	14	13	0,27	8	14	0,22	5	15	0,20	6	10	0,16
Crécy en Ponthieu	f	25,9	5	8	0,25	4	14	0,35	25	8	0,64	10	9	0,37	8	1	0,17	14	11	0,48	6	7	0,25	10	9	0,37	8	7	0,29	4	3	0,14
Domart en Ponthieu	nc	31	13	21	0,55	12	14	0,42	13	6	0,31	7	5	0,19	3	5	0,13	7	8	0,24	9	7	0,26	3	7	0,16	8	8	0,26	2	2	0,06
Doullens	s	30	3	5	0,13	3	10	0,22	7	4	0,18	10	7	0,28	5	3	0,13	4	6	0,17	6	4	0,17	0	4	0,07	3	5	0,13	8	1	0,15
Gamaches	s	35,4	11	5	0,23	15	14	0,41	18	19	0,52	18	22	0,56	5	10	0,21	23	16	0,55	19	20	0,55	19	15	0,48	8	25	0,47	14	10	0,34
Hallencourt	s	45,5	9	10	0,21	17	11	0,31	13	19	0,35	3	6	0,10	8	6	0,15	7	7	0,15	4	7	0,12	5	9	0,15	16	17	0,36	10	9	0,21
Ham	s	30	7	16	0,38	10	4	0,23	10	6	0,27	13	27	0,67	11	9	0,33	8	14	0,37	10	9	0,32	10	9	0,32	8	12	0,33	15	5	0,33
Hornog le Bourg	s	37,2	9	6	0,20	8	8	0,22	5	1	0,08	3	5	0,11	4	3	0,09	7	7	0,19	3	3	0,08	4	8	0,16	15	12	0,36	10	3	0,17
Molliens Dreuil	s	45	9	16	0,28	17	8	0,28	20	18	0,42	10	10	0,22	7	7	0,16	7	3	0,11	4	3	0,08	7	7	0,16	16	9	0,28	12	14	0,29
Montdidier	f	48,8	8	8	0,14	18	15	0,30	14	9	0,21	12	4	0,14	10	10	0,20	11	12	0,24	27	32	0,60	21	21	0,43	20	34	0,55	16	24	0,41
Moreuil	f	38	8	10	0,24	10	13	0,30	6	9	0,20	7	4	0,14	14	14	0,37	9	20	0,38	12	7	0,25	17	15	0,42	31	19	0,66	20	12	0,42
Mogenneville	s	29,7	7	9	0,27	10	12	0,37	11	7	0,30	8	3	0,19	14	8	0,37	9	4	0,22	4	19	0,39	8	9	0,29	4	7	0,19	1	4	0,08
Nesle	s	29,7	16	10	0,44	19	19	0,64	15	8	0,39	18	27	0,76	17	9	0,44	22	30	0,88	24	14	0,64	15	9	0,40	18	20	0,64	5	8	0,22
Nouvion en Ponthieu	f	26,5	11	12	0,43	7	4	0,21	6	5	0,21	16	19	0,66	6	7	0,25	20	19	0,74	8	10	0,34	18	18	0,68	5	9	0,26	9	11	0,38
Oisemont	s	44,4	7	8	0,17	18	12	0,34	11	5	0,18	6	3	0,10	3	3	0,07	8	6	0,16	3	7	0,11	5	4	0,10	15	10	0,28	6	5	0,12
Péronne	s	40,8	17	16	0,40	10	14	0,29	12	11	0,28	21	15	0,44	13	17	0,37	19	21	0,49	14	11	0,31	15	15	0,37	5	7	0,15	14	14	0,34
Picquigny	s	48,7	11	19	0,31	15	7	0,23	18	29	0,48	21	23	0,45	11	21	0,33	26	17	0,44	18	13	0,32	7	4	0,11	8	4	0,12	5	5	0,10
Poiz de Picardie	s	43	16	14	0,35	25	25	0,58	15	14	0,34	10	10	0,23	4	5	0,10	13	18	0,36	14	10	0,28	22	24	0,53	42	25	0,78	18	25	0,50
Roisel	s	36,5	3	17	0,27	11	11	0,30	14	15	0,40	10	14	0,33	16	18	0,47	15	14	0,40	9	7	0,22	7	7	0,19	4	6	0,14	3	6	0,12
Rosières en santerre	s	34	10	5	0,22	6	2	0,12	10	8	0,26	8	4	0,18	6	9	0,22	10	6	0,24	16	12	0,27	13	17	0,29	20	15	0,51	17	9	0,38
Roge	s	31,9	12	10	0,34	9	15	0,38	10	15	0,39	15	19	0,53	10	9	0,30	12	15	0,42	17	15	0,50	10	7	0,27	4	16	0,31	12	14	0,41
Rue	f	38,8	7	7	0,26	8	10	0,33	2	5	0,13	5	4	0,17	12	6	0,23	13	13	0,34	6	5	0,14	8	8	0,21	8	6	0,18	14	14	0,36
Saint Valéry sur Somme	s	30,4	8	9	0,28	7	5	0,20	8	9	0,28	9	6	0,25	11	13	0,39	15	14	0,48	2	7	0,15	3	8	0,18	14	9	0,38	10	10	0,33
Villers Bocage	s	30	4	10	0,23	10	6	0,27	11	13	0,40	8	17	0,42	16	8	0,40	4	8	0,20	6	9	0,25	13	9	0,37	3	4	0,12	5	4	0,15
Département somme		1312	392	387	0,30	449	408	0,33	420	388	0,31	423	462	0,34	340	333	0,26	445	436	0,34	394	386	0,30	391	397	0,30	425	438	0,33	352	335	0,26

IKA renards Département Somme

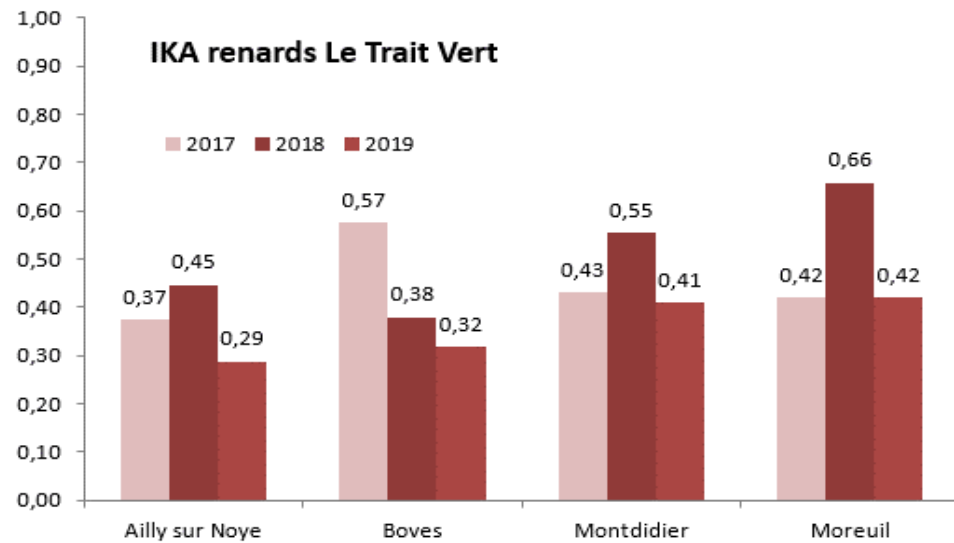
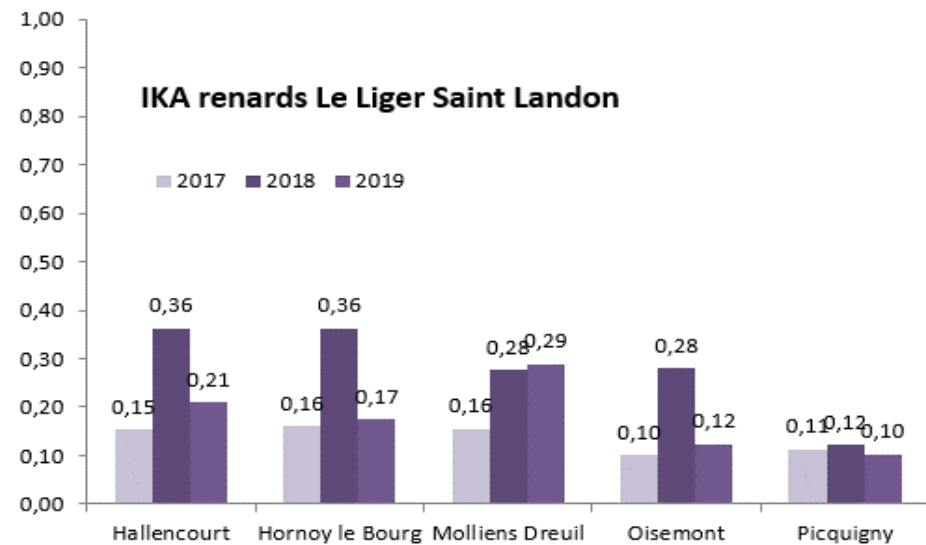
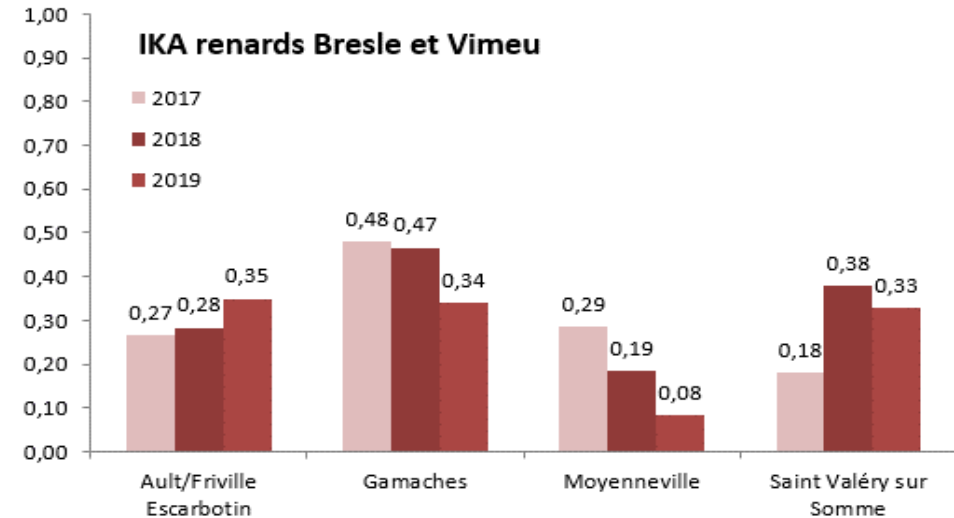
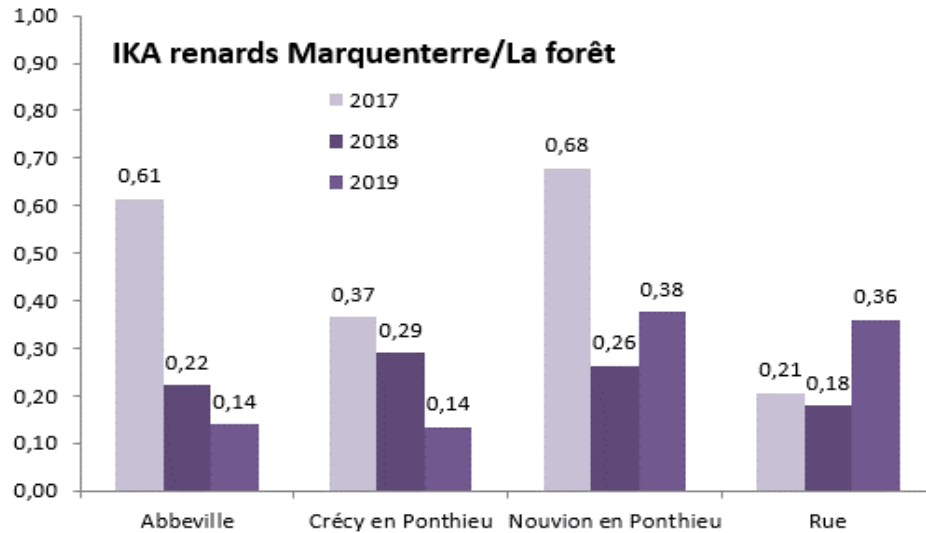


IKA renards 2019, Palmarès cantonal

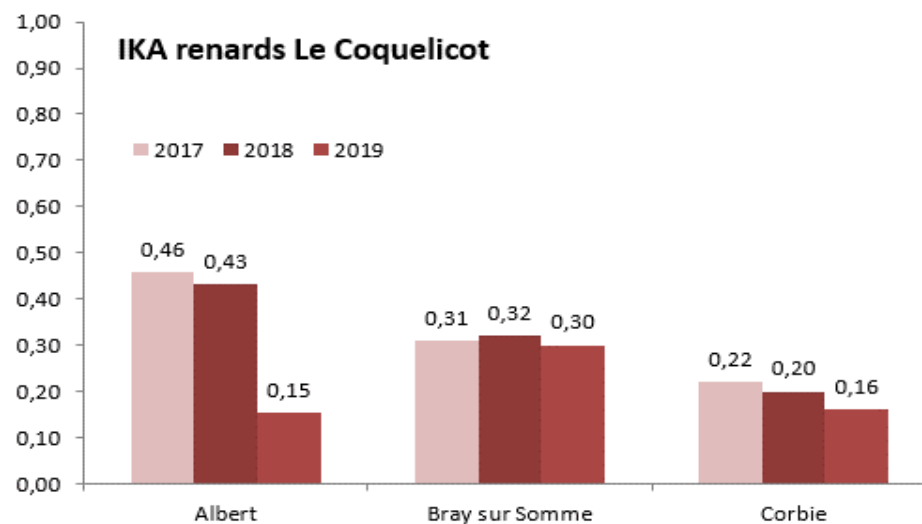
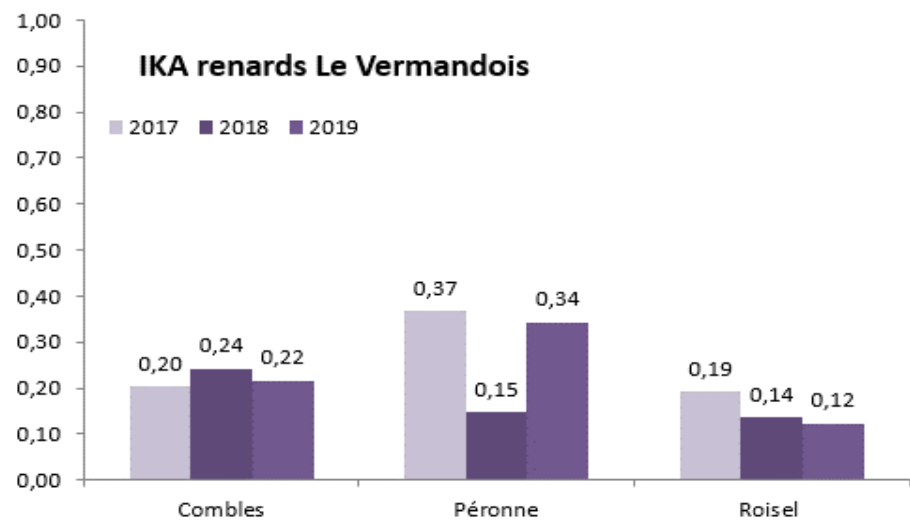
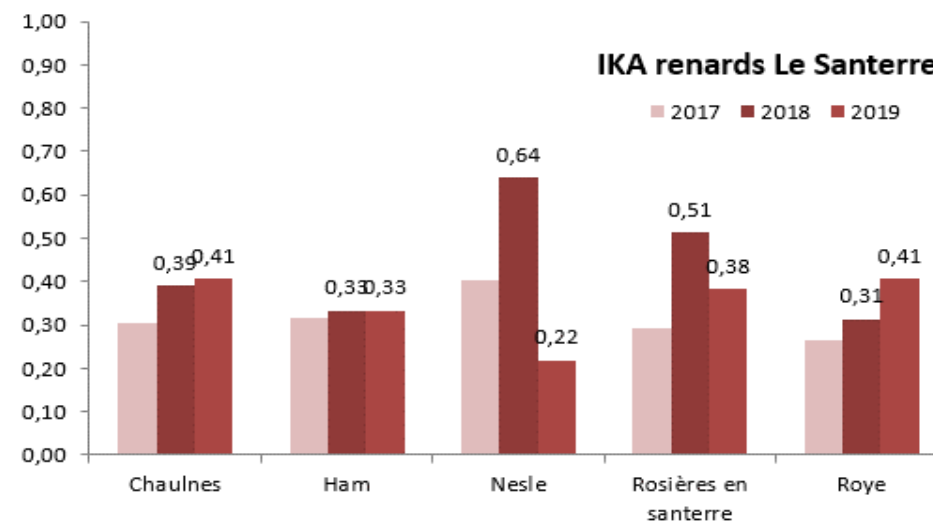
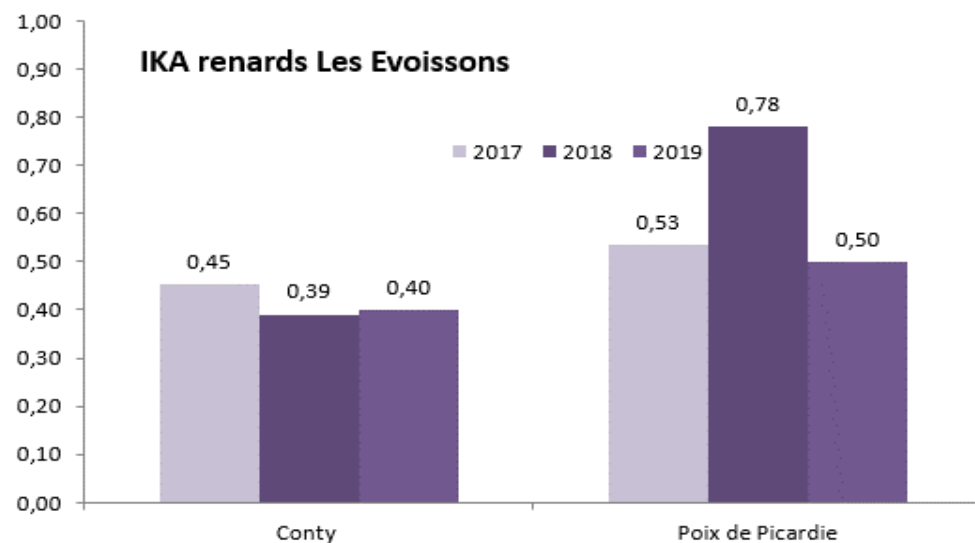




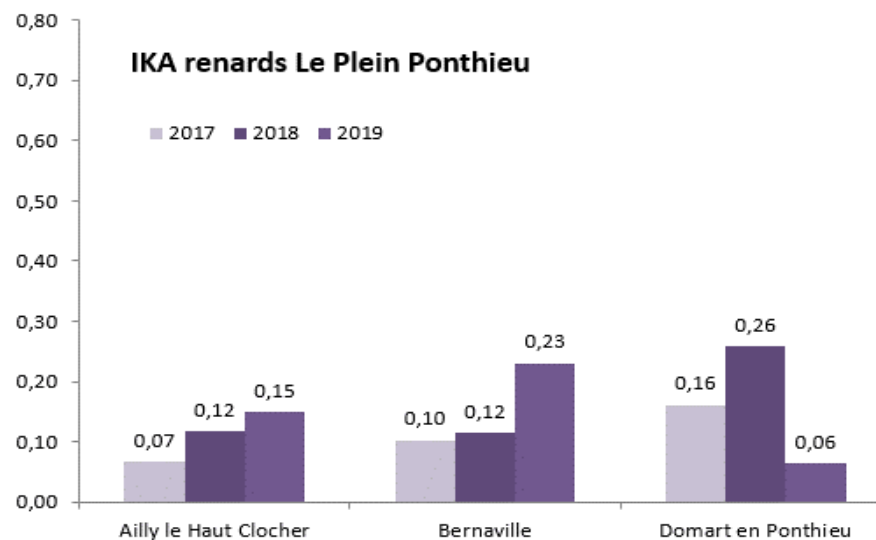
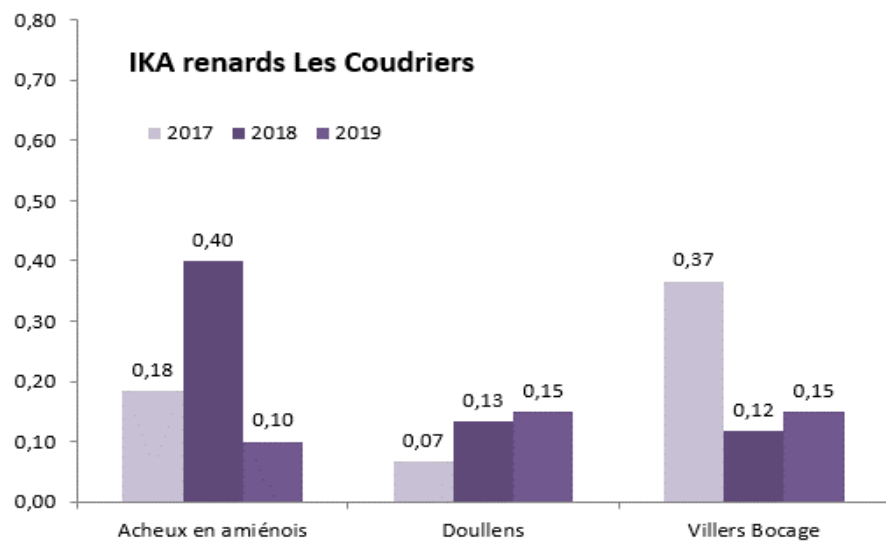
Evolution IKA renards par unité de gestion et canton



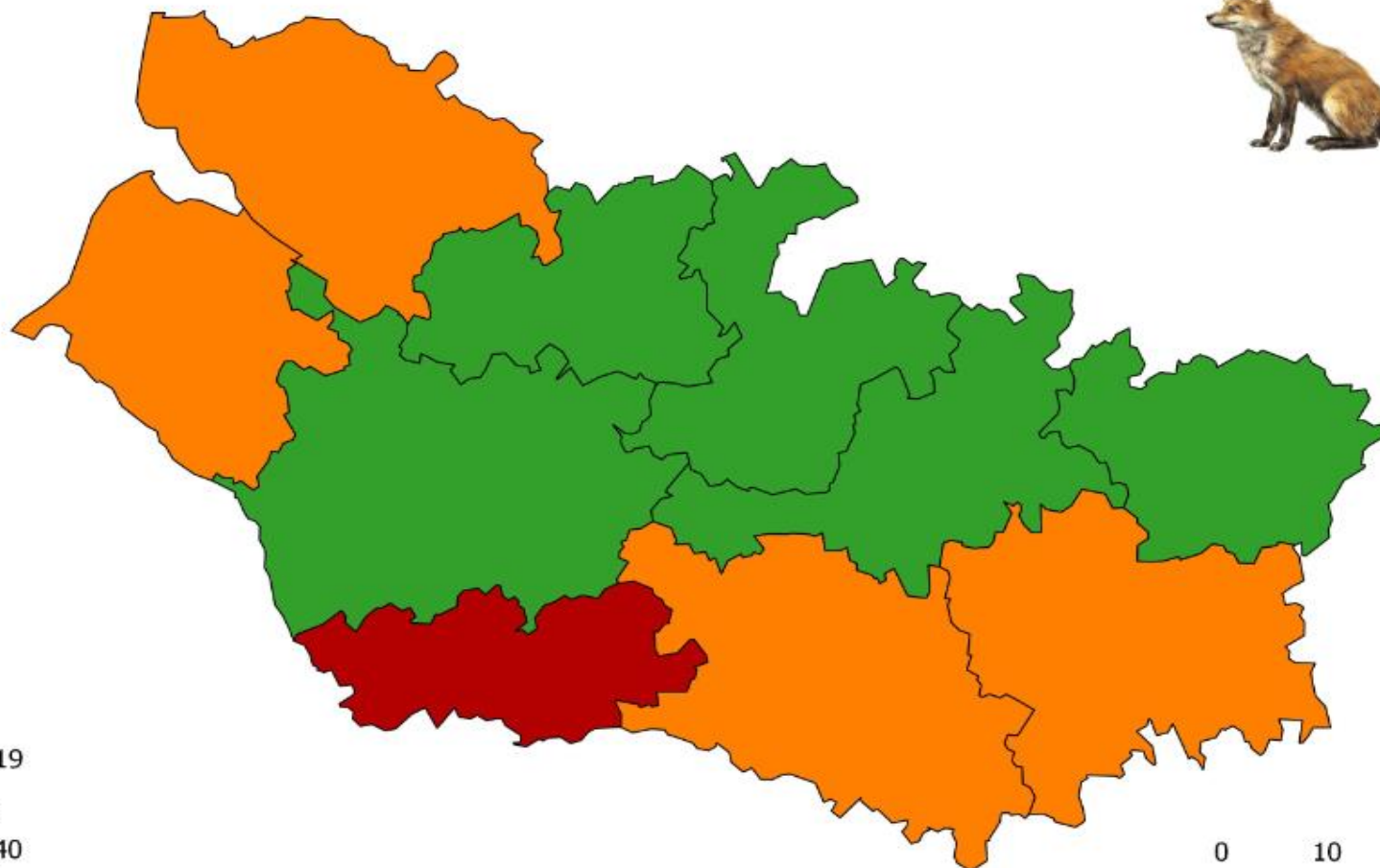
Evolution IKA renards par unité de gestion et canton



Evolution IKA renards par unité de gestion et canton




Indice Kilométrique d'Abondance du renard par Unité de Gestion en 2019



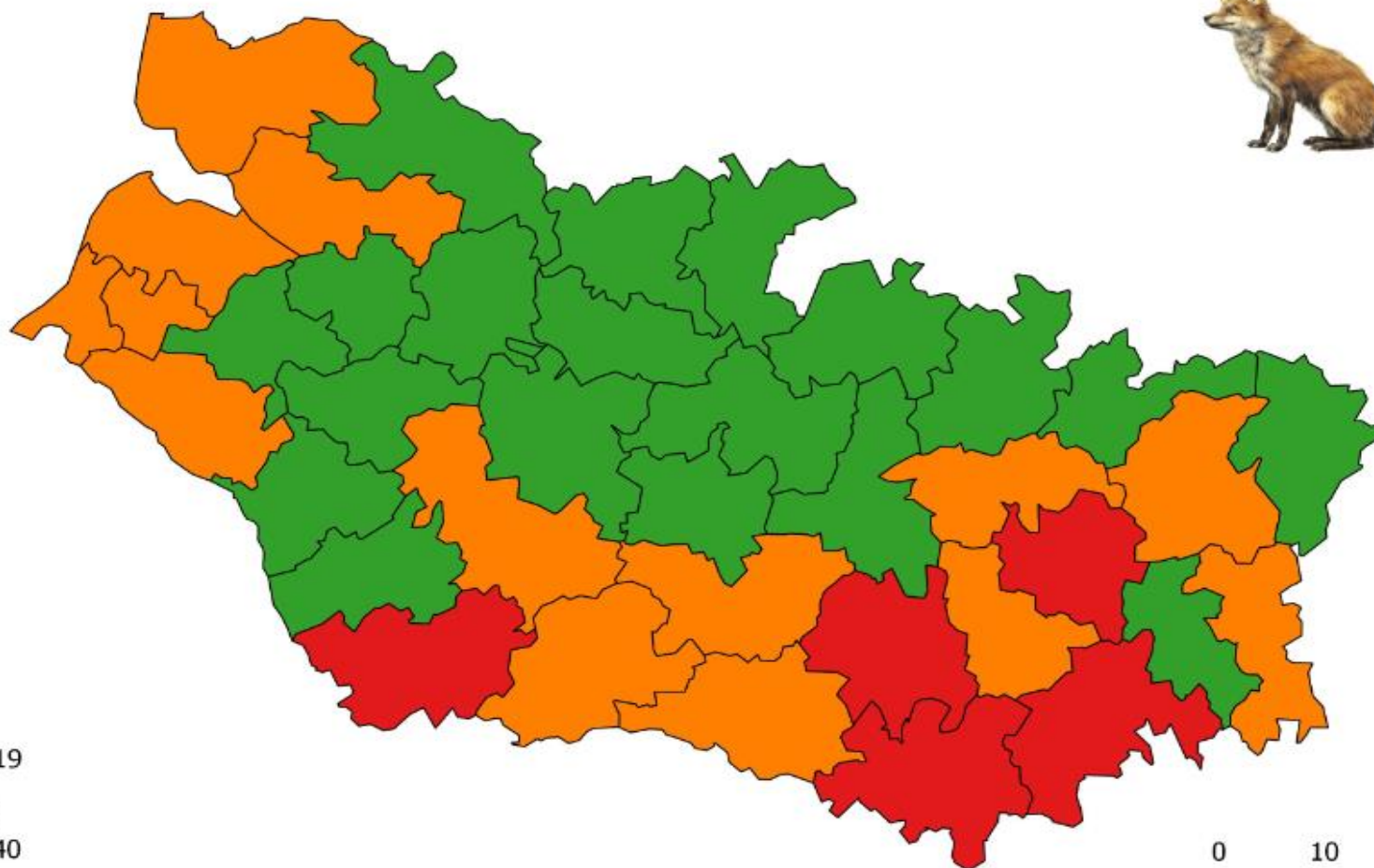
Ika renards 2019

- Inf à 0,25
- 0.25 à 0.40
- Sup à 0,40



Source/Conception FDC 80 - février 2019

Indice Kilométrique d'Abondance du renard par sous-unités de Gestion en 2019



Ika renards 2019

- Inf à 0,25
- 0.25 à 0.40
- Sup à 0,40

0 10 20 km

Source/Conception FDC 80 - février 2019